

## 市第87号議案

下末吉第365号線等市道路線の認定及び廃止  
次のように市道の路線を認定し、及び廃止する。

平成28年12月6日提出

横浜市長 林 文子

## 認定する路線

路線名	起 終	点 点	備考 (参考図番号)
下末吉第365号線	鶴見区諏訪坂1,560番の5地先 同区同 同 番の20地先		第1号
市場第198号線	鶴見区尻手一丁目246番地先 同区同 245番の4地先		第2号
北寺尾第494号線	鶴見区上の宮一丁目150番の101地先 同区同 同 番の4地先		第3号
東永谷第748号線	南区別所五丁目582番の2地先 同区同 585番の7地先		第4号
中原第694号線	港南区笹下四丁目3,567番の27地先 同区同 同 番の29地先		第5号
中原第695号線	港南区笹下四丁目3,567番の29地先 同区同 同 番の28地先		
新杉田第233号線	磯子区杉田四丁目389番の1地先 同区同 274番の2地先		第6号
下田第292号線	港北区下田町三丁目801番の33地先 同区同 同 番の27地先		第7号
菊名第527号線	港北区篠原町2,838番の45地先 同区同 町2,835番の1地先		第8号
菊名第528号線	港北区篠原町2,835番の26地先 同区同 町2,831番の18地先		
北八朔南部第568号線	緑区三保町1,800番の3地先 同区同 町1,839番の17地先		第9号
黒須田第325号線	青葉区鉄町2,315番の4地先 同区同町2,075番の1地先		第10号

## 市第87号

荏田北部 第426号線	青葉区あざみ野二丁目18番の36地先 同 区同 同番の39地先	第 11 号
池 辺 第446号線	都筑区川和町2, 265番の18地先 同 区同 町2, 254番の 2 地先	第 12 号
上 矢 部 第545号線	戸塚区川上町542番の29地先 同 区同 町同 番の27地先	第 13 号
平 戸 第531号線	戸塚区川上町129番の 1 地先 同 区同 町130番の 1 地先	第 14 号
汲 沢 第589号線	戸塚区汲沢七丁目1, 986番の43地先 同 区同 同 番の51地先	第 15 号
舞 岡 第572号線	戸塚区舞岡町3, 712番の402地先 同 区同 町4, 081番地先	第 16 号
舞 岡 第573号線	戸塚区舞岡町4, 094番地先 同 区同 町4, 106番地先	第 17 号
下 飯 田 第454号線	泉区和泉町1, 003番の 1 地先 同区同 町1, 004番の14地先	第 18 号
中 田 第661号線	泉区白百合三丁目923番の 3 地先 同区同 994番の 1 地先	第 19 号
瀬 谷 第549号線	瀬谷区三ツ境173番の26地先 同 区同 125番の25地先	第 20 号

## 廃止する路線

路線名	起 終 点 点	備考 (参考図番号)
東永谷 第303号線	南区别所五丁目586番の63地先 同区同 583番の3地先	第4号
東永谷 第304号線	南区别所五丁目583番の3地先 同区同 582番の2地先	
上大岡 第169号線	南区大岡三丁目1,781番の2地先 同区同 1,785番の10地先	第21号
下川井 第145号線	旭区金が谷507番の1地先 同区同 513番の1地先	第22号
下川井 第146号線	旭区金が谷515番地先 同区同 510番の1地先	
釜利谷 第320号線	金沢区釜利谷東六丁目819番の2地先 同区同 825番の1地先	第23号
平潟 第76号線	金沢区平潟町216番の7地先	第24号
菊名 第259号線	港北区篠原町2,852番の4地先 同区同 町2,835番の12地先	第8号
菊名 第526号線	港北区大豆戸町642番の1地先 同区同 町665番の1地先	第25号
北八朔南部 第279号線	緑区三保町1,844番の5地先 同区同 町1,839番の19地先	第9号
池辺 第23号線	都筑区川和町2,254番の1地先 同区同 町2,241番の10地先	第12号
池辺 第25号線	都筑区川和町2,265番の1地先 同区同 町2,256番の1地先	
平戸 第8号線	戸塚区川上町542番の33地先 同区同 町497番の4地先	第13号
平戸 第89号線	戸塚区川上町129番の1地内	第14号
戸塚 第188号線	戸塚区上倉田町493番の1地内 同区同 町494番の7地内	第26号

舞岡 第285号線	戸塚区舞岡町1, 016番の4地先 同 区同 町1, 017番地先	第 16 号
舞岡 第565号線	戸塚区舞岡町1, 203番地先 同 区同 町1, 205番地先	
舞岡 第566号線	戸塚区舞岡町1, 207番の2地先 同 区同 町1, 205番地先	
舞岡 第571号線	戸塚区舞岡町1, 207番の1地先 同 区同 町1, 208番の2地先	
中田 第276号線	泉区中田東三丁目1, 789番の4地先 同区同 1, 782番の28地先	第 27 号
新橋 第14号線	瀬谷区阿久和南二丁目23番の42地先 同 区同 同番の54地先	第 28 号

(備考)

廃止する路線の表舞岡第285号線の項から舞岡第571号線の項までの地番は、舞岡土地改良事業の換地処分がなされた旨の公告のあった平成24年6月29日以前の地番によっている。

### 提 案 理 由

下末吉第365号線等の路線を市道に認定し、及び東永谷第303号線等の市道路線を廃止したいので、道路法第8条第2項及び第10条第3項において準用する同法第8条第2項の規定により提案する。

**参 考**

道路法（抜粋）

（市町村道の意義及びその路線の認定）

第8条（第1項省略）

- 2 市町村長が前項の規定により路線を認定しようとする場合においては、あらかじめ当該市町村の議会の議決を経なければならない。

（第3項から第5項まで省略）

（路線の廃止又は変更）

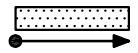


第10条（第1項及び第2項省略）

- 3 第7条第2項から第8項まで及び前条の規定は前2項の規定による都道府県道の路線の廃止又は変更について、第8条第2項から第5項まで及び前条の規定は前2項の規定による市町村道の路線の廃止又は変更について、それぞれ準用する。

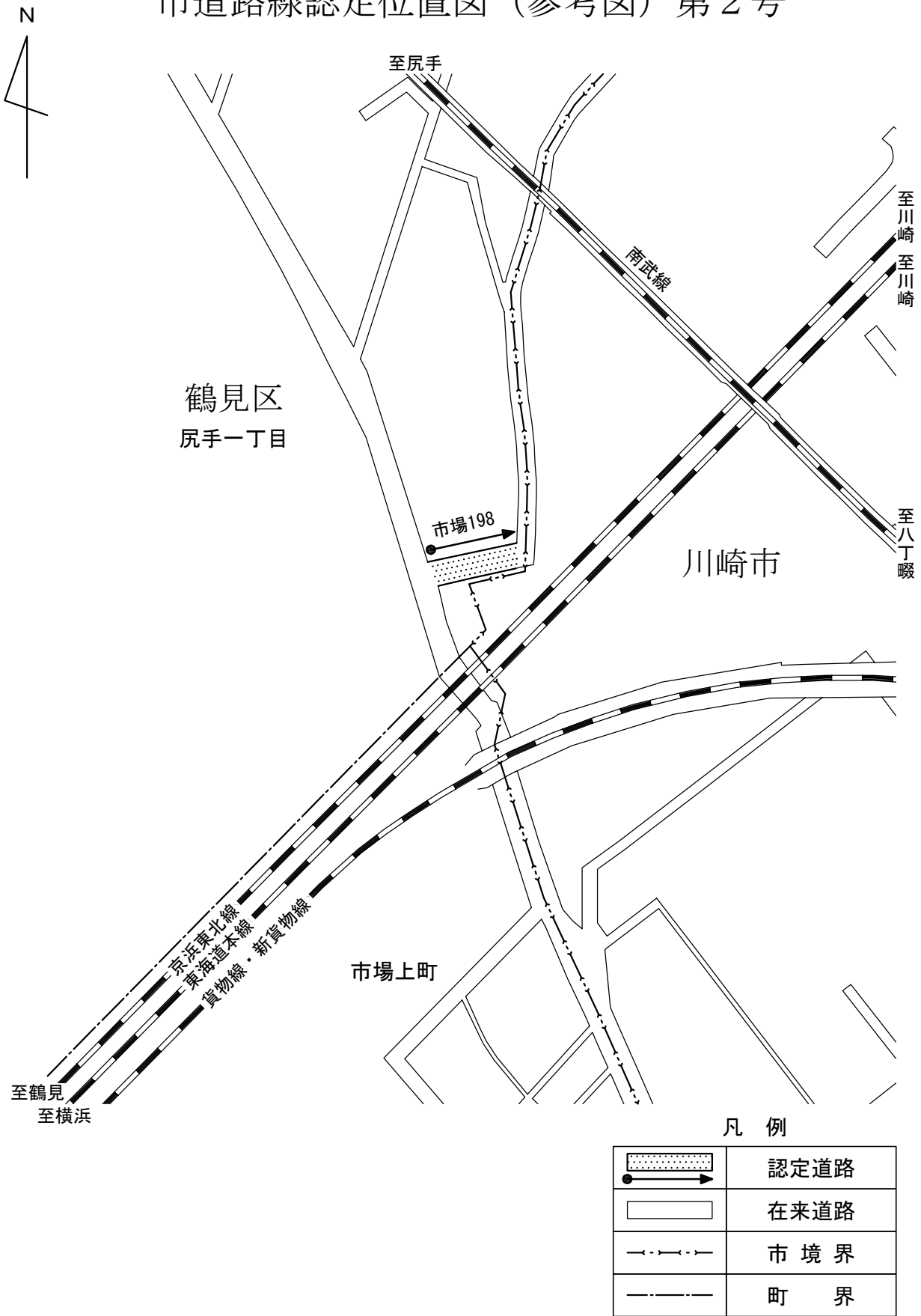
# 市道路線認定位置図（参考図）第1号



凡 例

	認定道路
	在来道路
	町 界

市道路線認定位置図（参考図）第2号



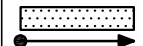



凡例

	認定道路
	在来道路
	市境界
	町界

# 市道路線認定位置図（参考図）第3号

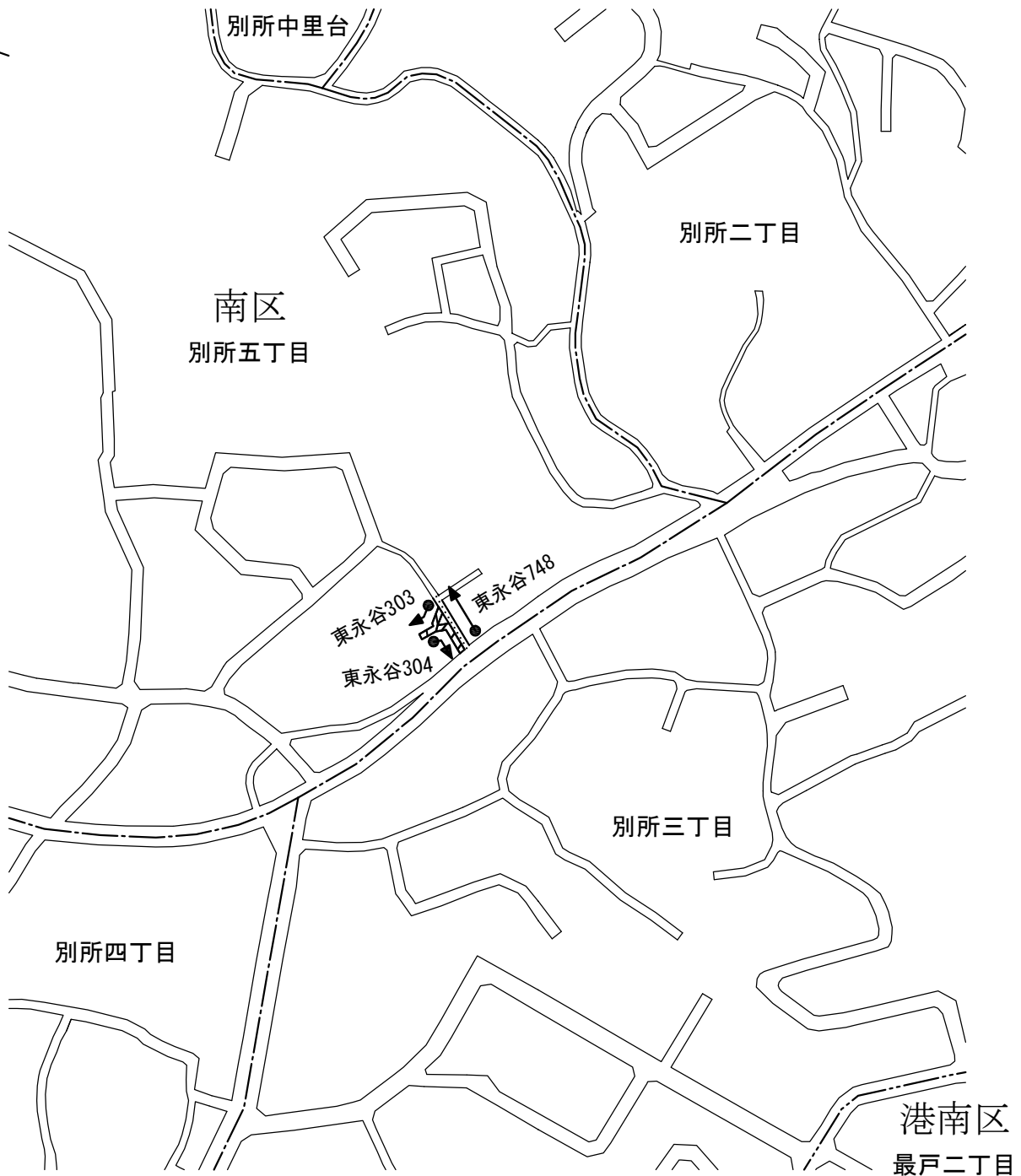


## 凡例

	認定道路
	認定道路
	在来道路
	町界



市道路線認定及び廃止位置図（参考図）第4号



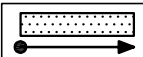


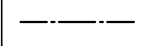
凡例

	認定道路
	廃止道路
	在来道路
	区界
	町界

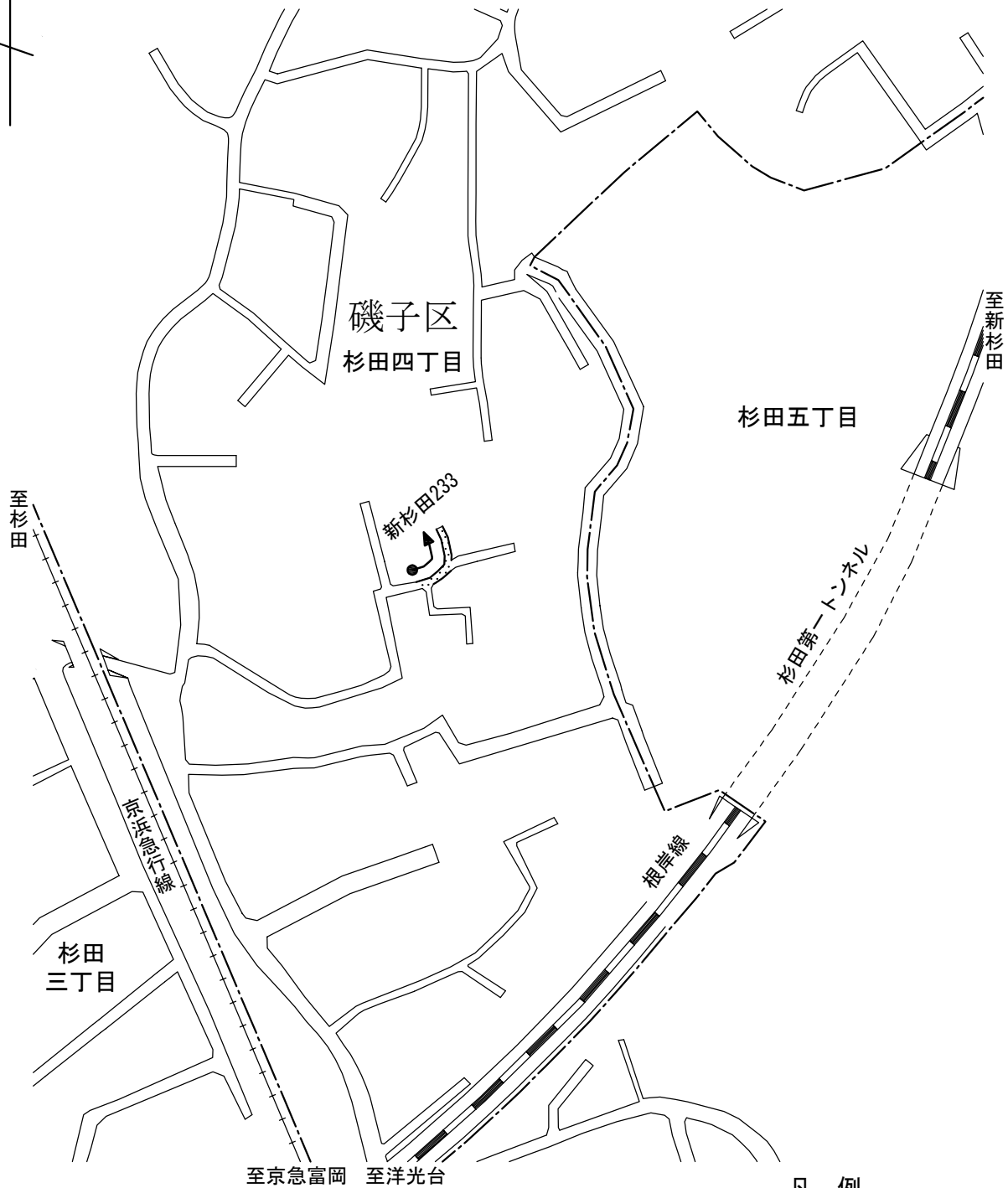
# 市道路線認定位置図（参考図）第5号



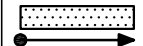

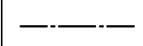
### 凡例

	認定道路
	在来道路
	区界
	町界

市道路線認定位置図（参考図）第6号



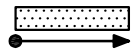



凡例

	認定道路
	在来道路
	町界

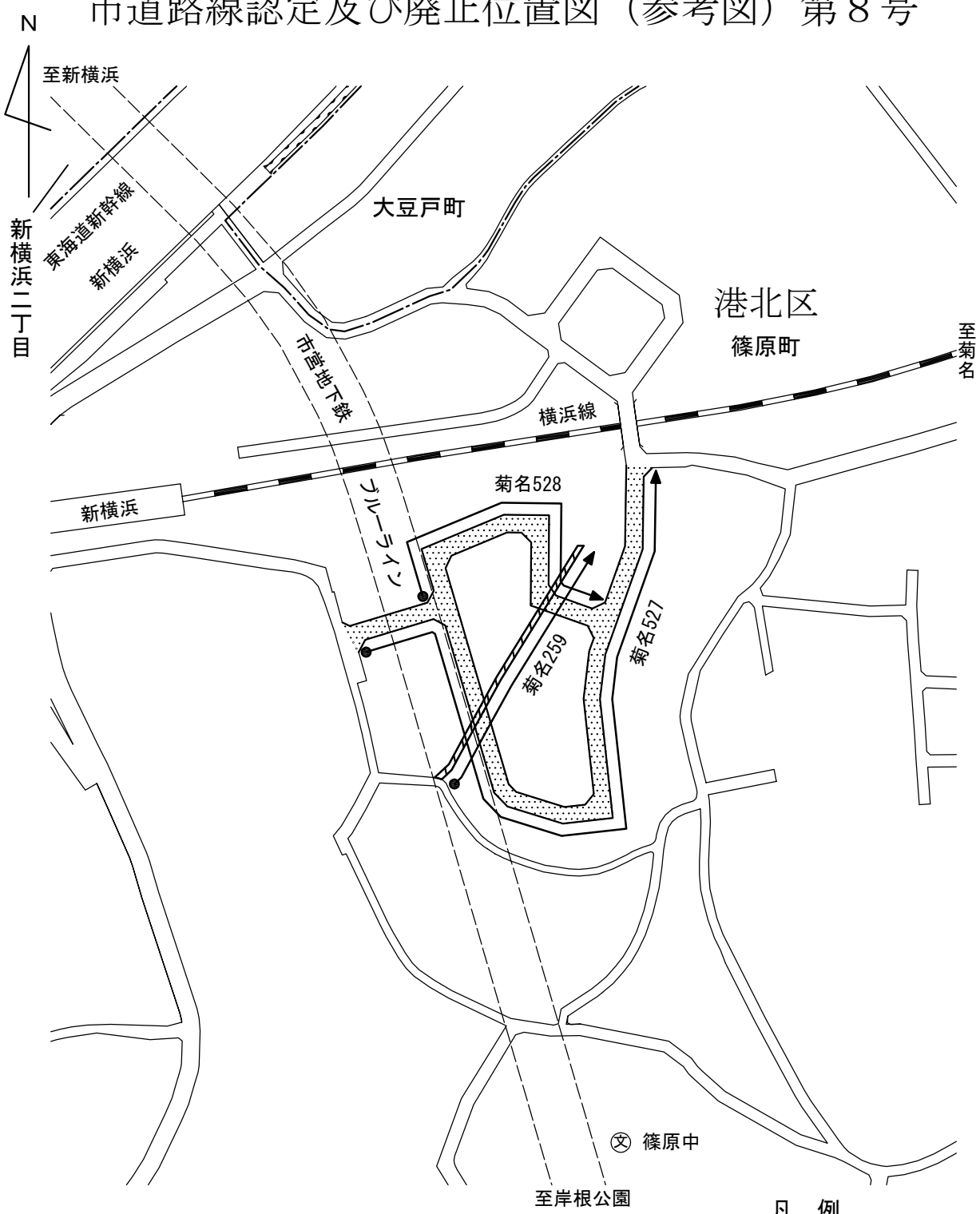
市道路線認定位置図（参考図）第7号



凡 例

	認定道路
	在来道路
	市 境 界
	町 界

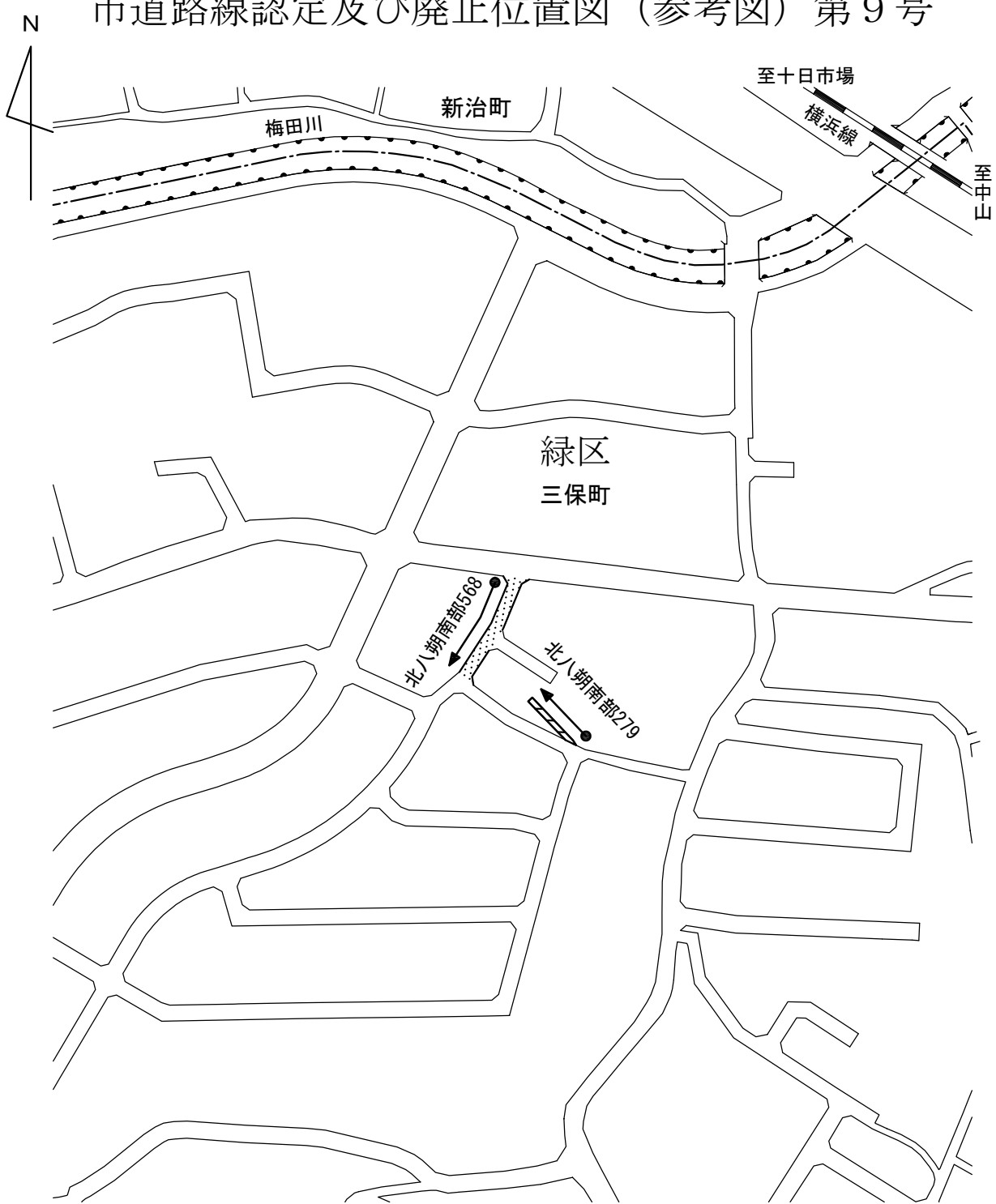
市道路線認定及び廃止位置図（参考図）第8号



凡例

	認定道路
	廃止道路
	在来道路
	町界

市道路線認定及び廃止位置図（参考図）第9号



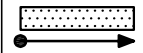


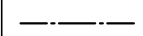
凡例

	認定道路
	廃止道路
	在来道路
	町界

市道路線認定位置図（参考図）第10号



凡例

	認定道路
	認定道路
	在来道路
	町界

# 市道路線認定位置図（参考図）第11号

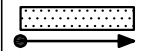
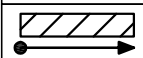

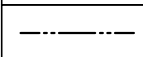




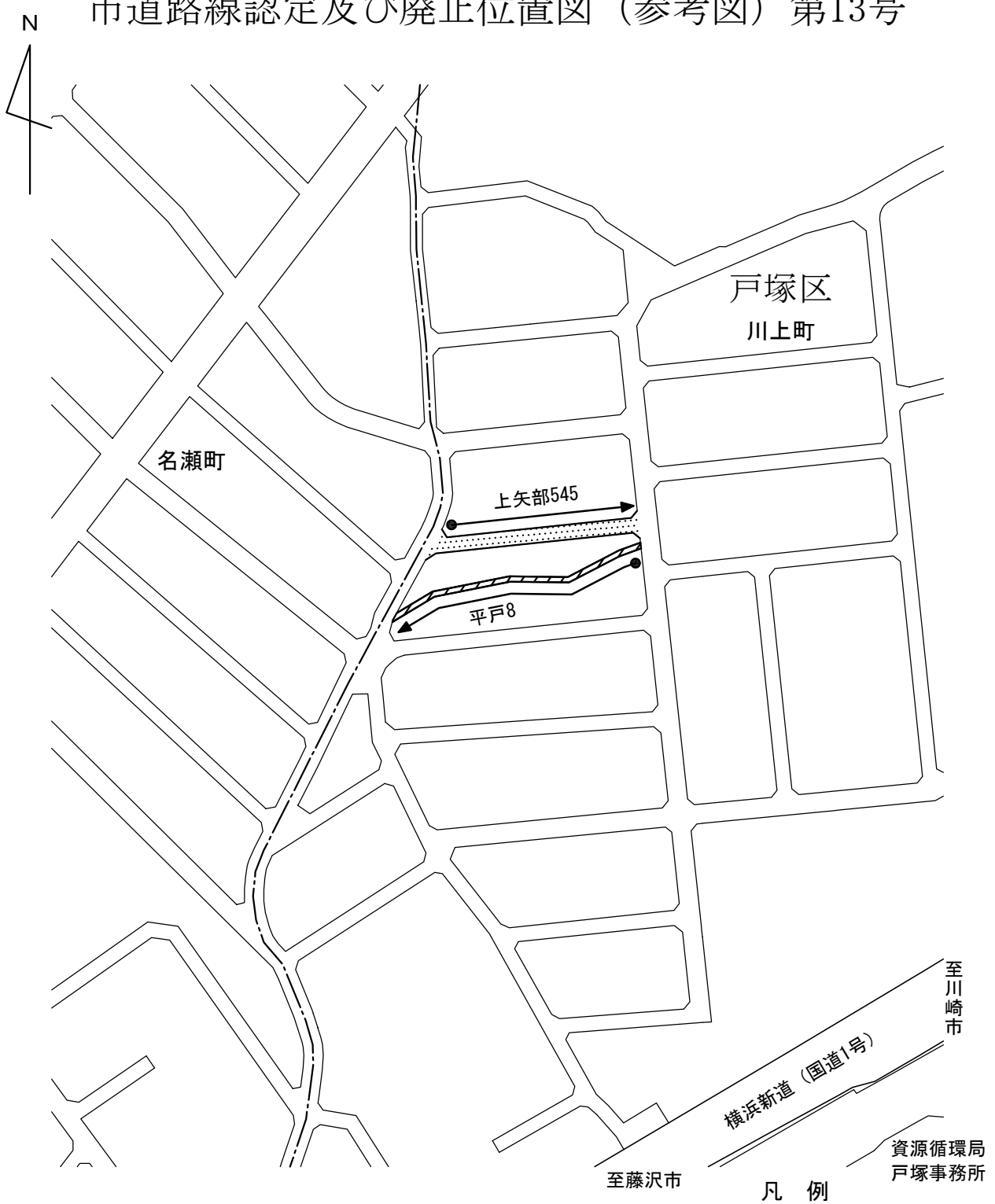
# 市道路線認定及び廃止位置図（参考図）第12号



凡 例

	認定道路
	廃止道路
	在来道路
	区 界

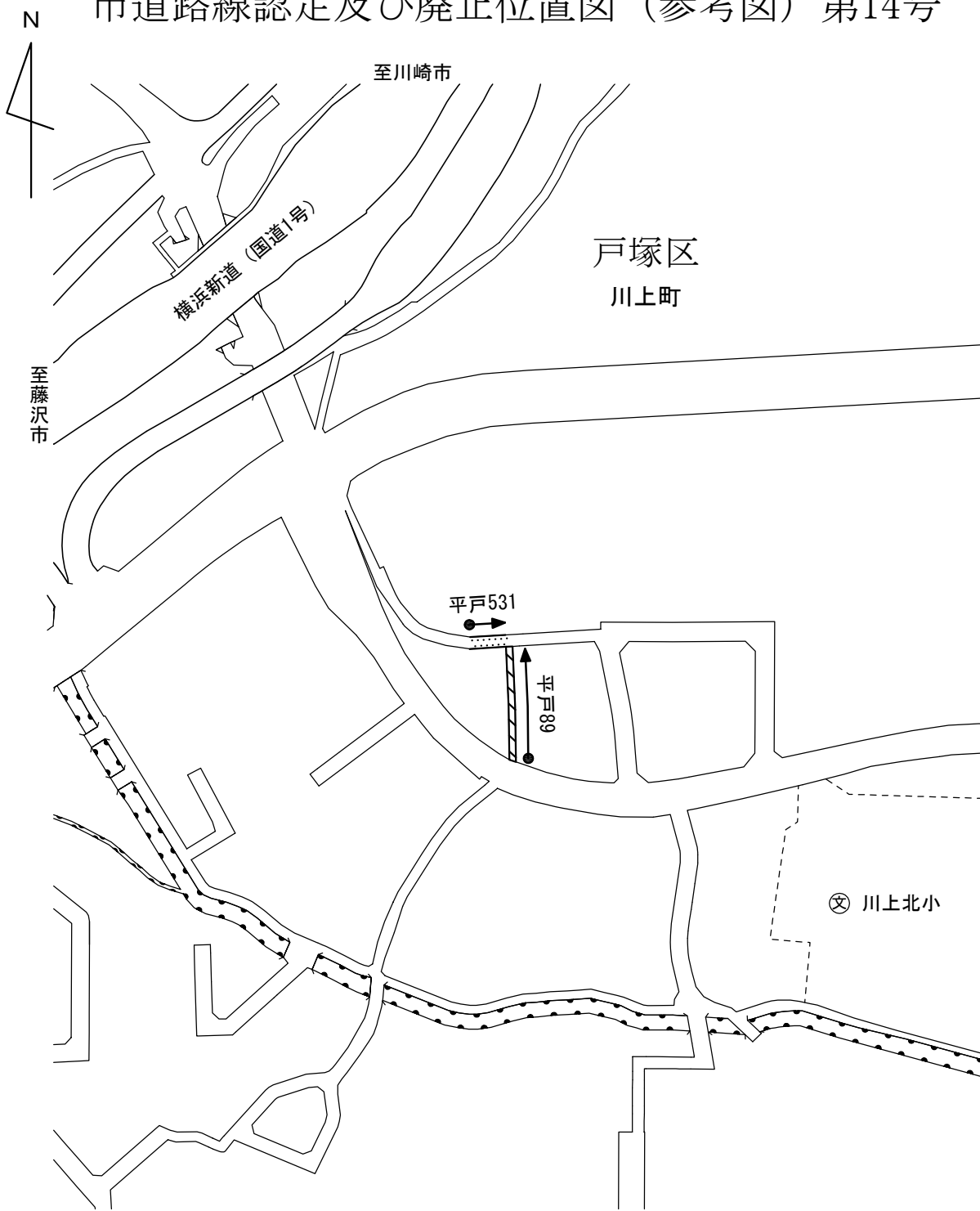
# 市道路線認定及び廃止位置図（参考図）第13号



凡 例

	認定道路
	廃止道路
	在来道路
	町 界

# 市道路線認定及び廃止位置図（参考図）第14号



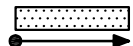



### 凡 例

	認定道路
	廃止道路
	在来道路

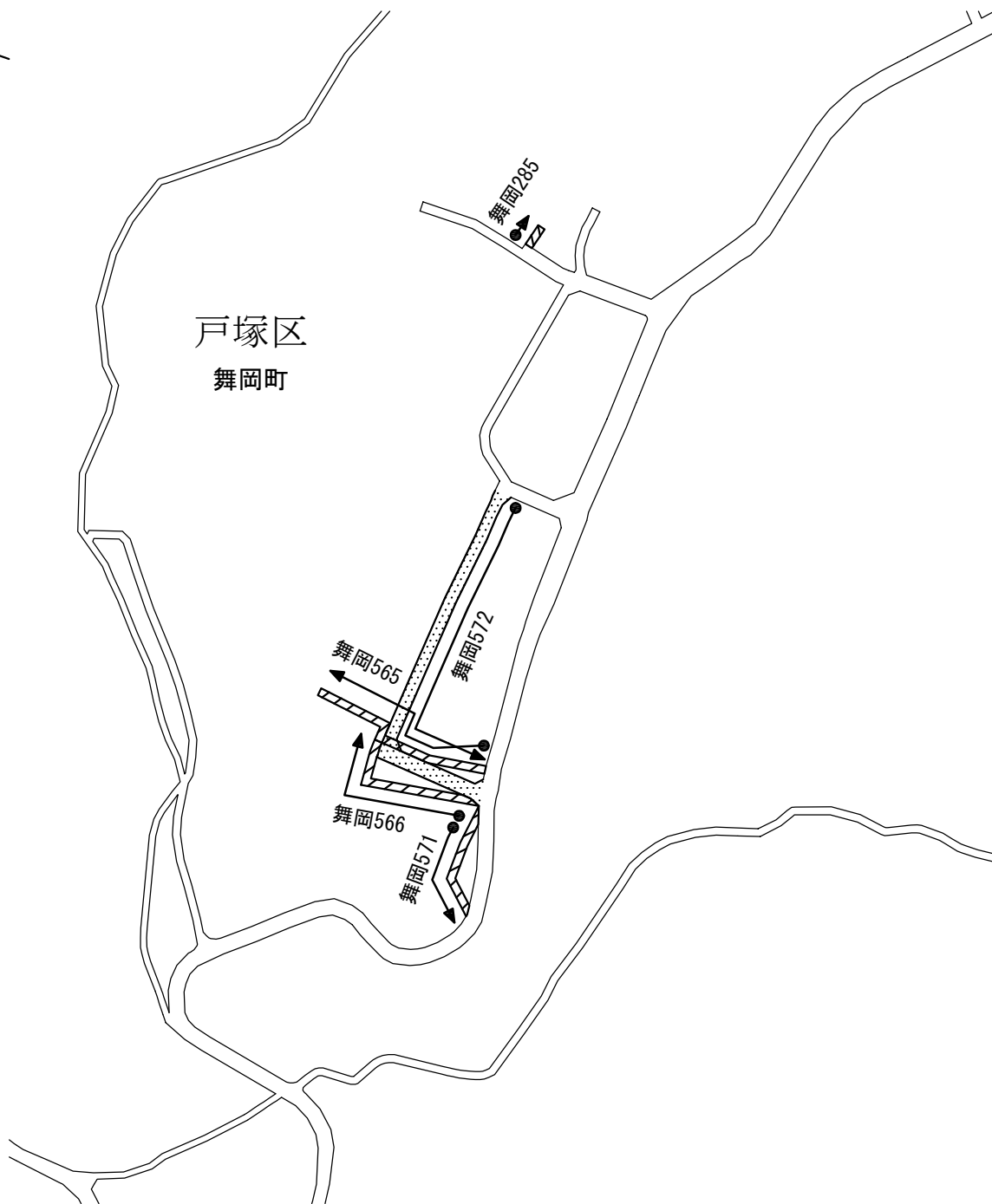
市道路線認定位置図（参考図）第15号



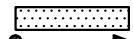
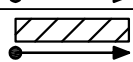

凡 例

	認定道路
	
	在来道路
	町 界

市道路線認定及び廃止位置図（参考図）第16号



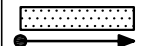



凡 例

	認定道路
	廃止道路
	在来道路

# 市道路線認定位置図（参考図）第17号



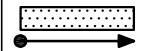



## 凡 例

	認定道路
	
	在来道路
	町 界

# 市道路線認定位置図（参考図）第18号



凡 例

	認定道路
	認定道路
	在来道路
	町 界

# 市道路線認定位置図（参考図）第19号



## 凡例

	認定道路
	在来道路
	町界



市道路線認定位置図（参考図）第20号



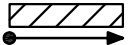

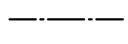
凡 例

	認定道路
	在来道路

# 市道路線廃止位置図（参考図）第21号



凡 例

	廃止道路
	在来道路
	町 界



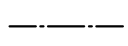
# 市道路線廃止位置図（参考図）第22号



# 市道路線廃止位置図（参考図）第23号



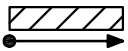

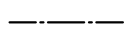
凡 例

	廃止道路
	在来道路
	町 界

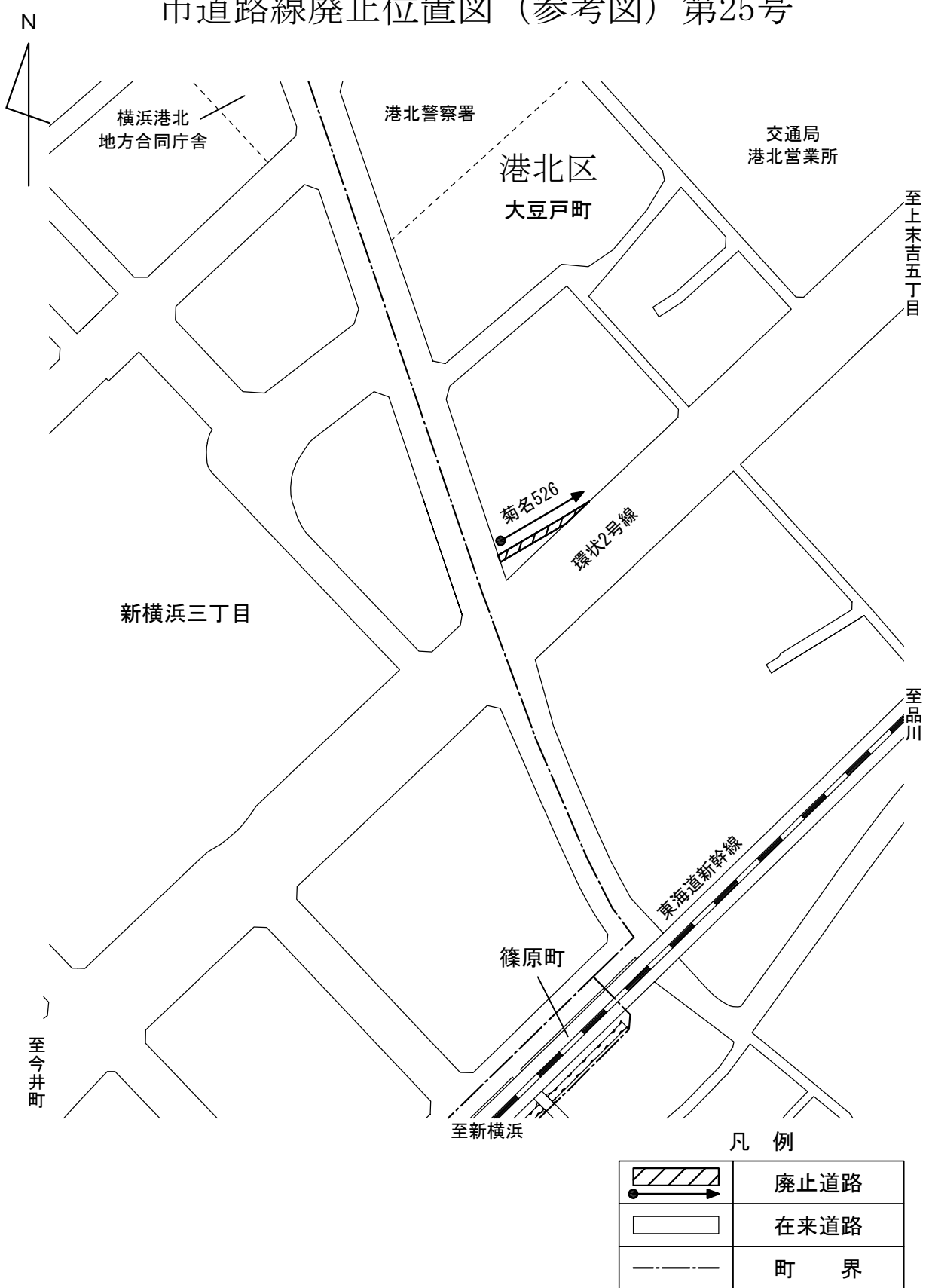
市道路線廃止位置図（参考図）第24号



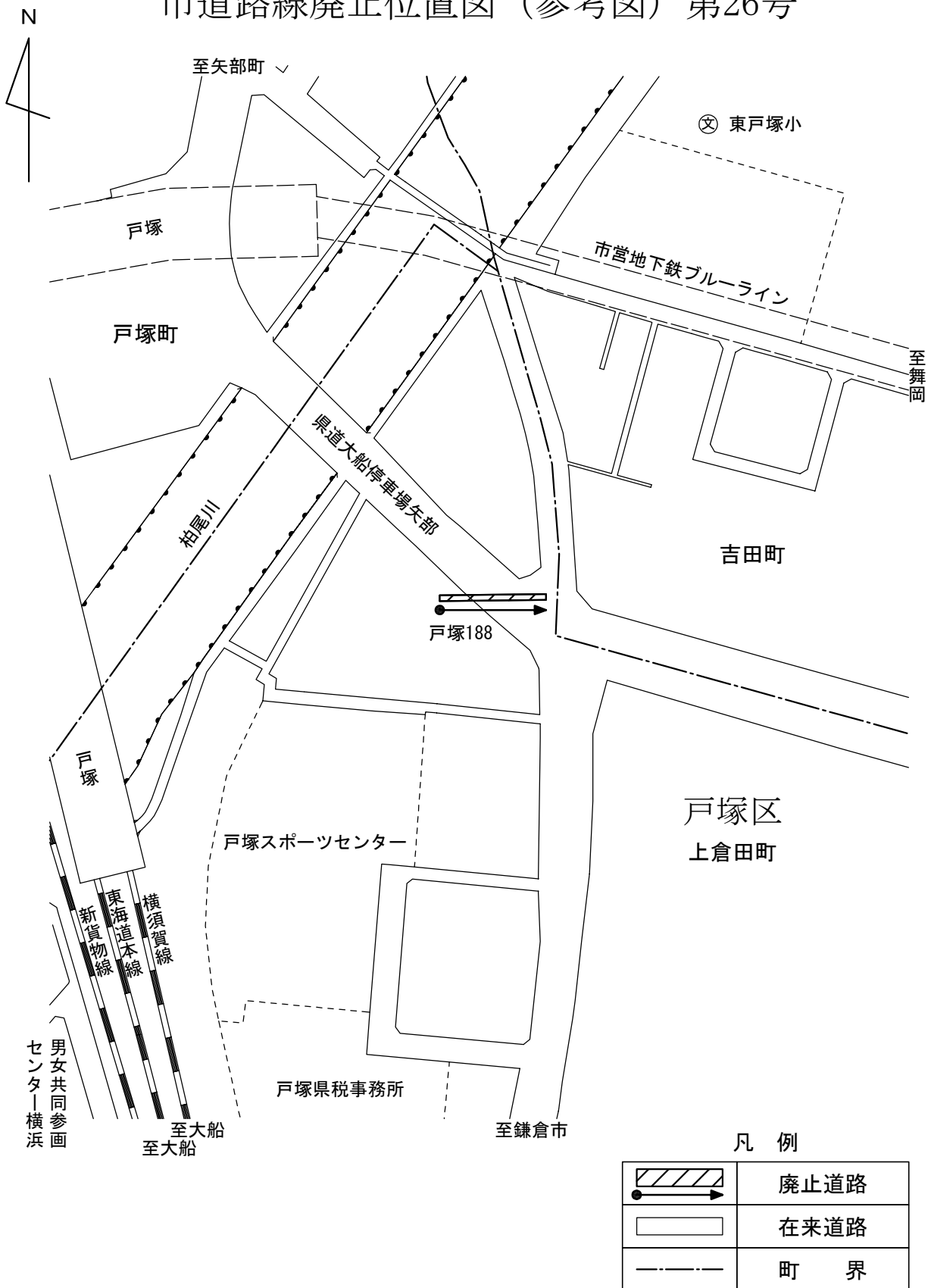
凡 例

	廃止道路
	在来道路
	町 界

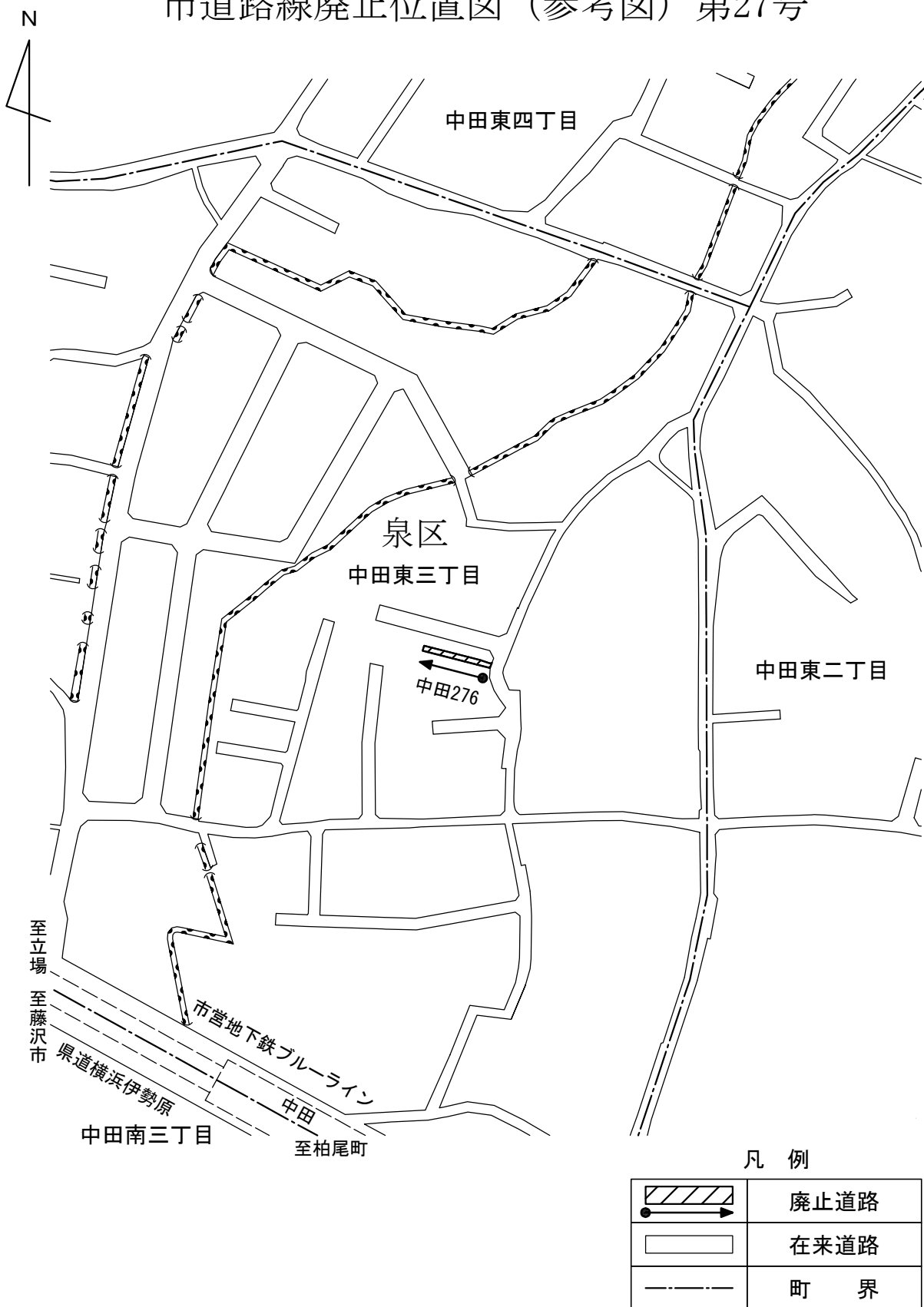
# 市道路線廃止位置図（参考図）第25号



市道路線廃止位置図（参考図）第26号



# 市道路線廃止位置図（参考図）第27号





# 市道路線廃止位置図（参考図）第28号



### 凡 例

	廃止道路
	在来道路
	町 界